

# PARC EOLIEN DES PINCEAUX

Communes de Pringy et Drouilly - MARNE (51)

[www.parc-eolien-des-pinceaux.fr](http://www.parc-eolien-des-pinceaux.fr)

## PIECE n°4.4

### Plans

#### Plans de masse

1/1000<sup>e</sup> (éoliennes)

1/250<sup>e</sup> (postes de livraisons)



#### CONTACT

Maël SONRIER

EOLE DES PINCEAUX

42 rue de Champagne – 51240 Vitry-la-Ville

06.37.77.79.91

mael@calyce.dev

AVRIL 2021

## 1. DESCRIPTION DU PROJET

- 1.1. Descriptif du projet
- 1.2. Note de présentation non technique
- 1.3. Justificatifs de maîtrise foncière
- 1.4. Localisation des parcelles

## 2. ETUDE D'IMPACT

- 2.1. Etude d'impact
- 2.2. ANNEXE 1 – Etude paysagère
- 2.3. ANNEXE 2 – Carnet de photomontages
- 2.4. ANNEXE 3 – Etude écologique
- 2.5. ANNEXE 4 – Etude acoustique
- 2.6. ANNEXE 5 – Etude des zones d'influence visuelle
- 2.7. ANNEXE 6 – Dossier de concertation
- 2.8. Résumé non technique de l'étude d'impact

## 3. AUTRES PIECES

- 3.1. Etude de dangers et résumé non technique de l'étude de dangers
- 3.2. Capacités techniques et financières

## 4. PLANS

- 4.1. Carte de situation au 1/25 000e
- 4.2. Eléments graphiques, plans ou cartes
- 4.3. Plans d'ensemble

### **4.4. Plans de masse**

## 5. AUTRES

- 5.1. Demande d'autorisation environnementale
- 5.2. Check-list
- 5.3. Courriers reçus des organismes et administrations concernées
- 5.4. CERFA

Localisation

**Département de la MARNE (51)**  
**Communes de DROUILLY et PRINGY**

Maître d'ouvrage



**Eole des Pinceaux**  
42, Rue de Champagne  
51240 VITRY-LA-VILLE

Nature de l'opération :

**CONSTRUCTION DE 9 ÉOLIENNES**  
**Parc éolien des Pinceaux**  
**(E01, E02, E03, E04, E05, E06, E07, E08 et E09)**  
**ET 3 POSTES DE LIVRAISON**



**CARNET DE PLANS**

Ce document est la propriété du cabinet GUICHARD-SORET, Géomètres-Experts, il ne peut être reproduit ou diffusé sans l'autorisation de cette dernière.


N° : <b>00</b>	Document : <b>Demande d'autorisation environnementale</b>	N° Dossier : 182a20 Date : Avril 2021	Phase : <b>AE</b>
-------------------	--	--	----------------------

2, rue Bégand - 10 000 TROYES  
Email : troyes@guichard-soret.fr  
Tél. 03 25 82 68 20 Gsm. 06.37.38.40.81

**SCP GUICHARD-SORET**

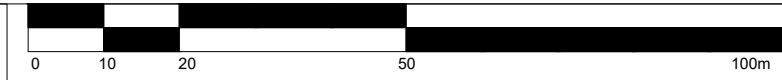



**BUREAU D'ÉTUDES JACQUEL & CHATILLON :**  
3, Quai des Arts  
51000 CHÂLONS-EN-CHAMPAGNE  
Tél : 03 26 21 01 97

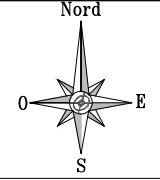
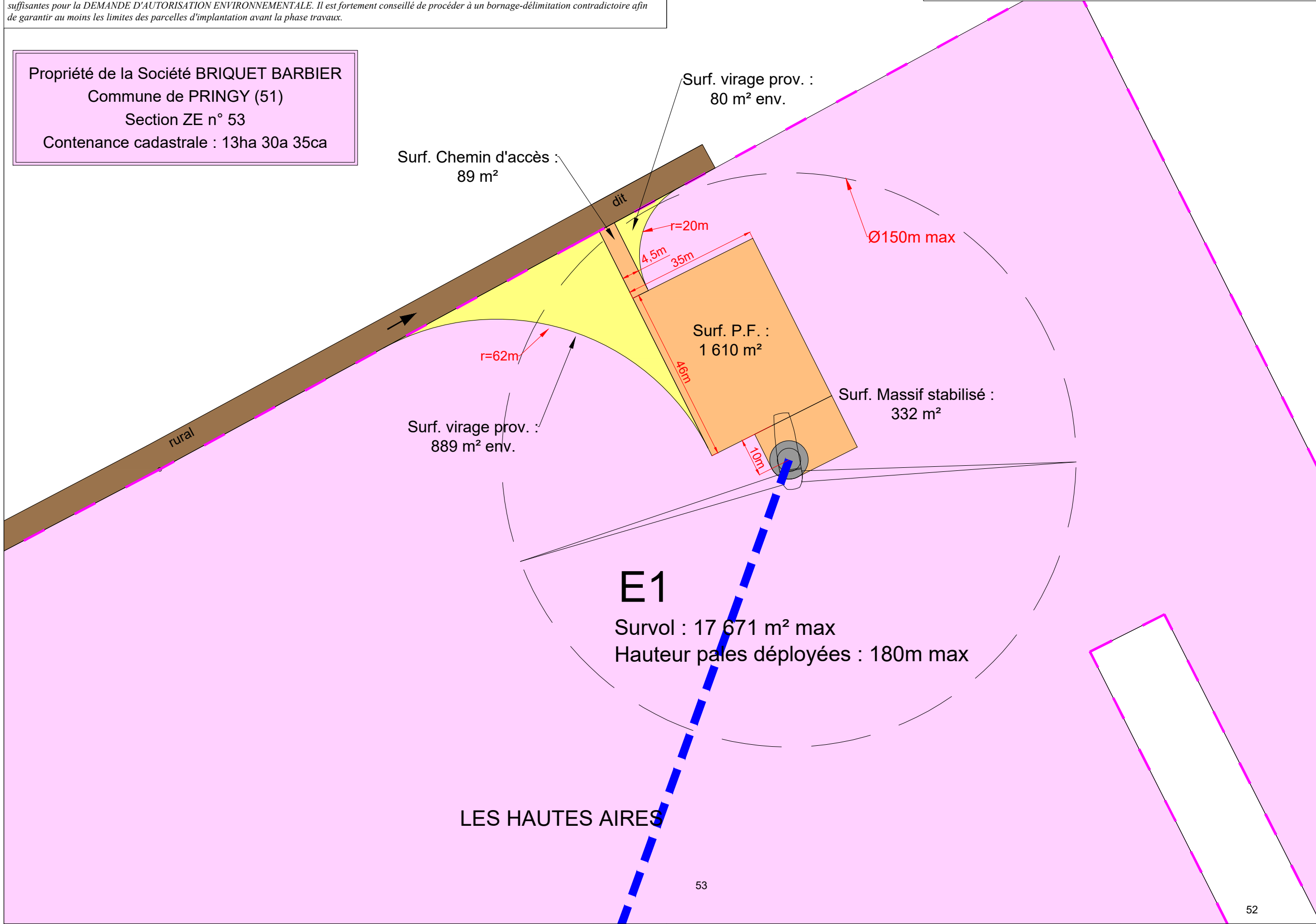


**S.C.P. GUICHARD-SORET :**  
Géomètres-Experts-Associés  
siège social  
2, rue Bégand - 10000 TROYES  
Tél : 03 25 82 68 20 - Dossier n° 182a20

Les présents plans sont exclusivement destinés à la DEMANDE D'AUTORISATION ENVIRONNEMENTALE. Ils ne sont pas des plans d'exécution et ne peuvent donc en aucun cas être directement utilisés pour réaliser la construction. Toute reproduction même partielle est interdite sans accord écrit du bureau d'études. Les limites cadastrales issues des sections digitalisées sont données à titre indicatif, de même que les coordonnées des éoliennes en découlant. Ces positions sont suffisantes pour la DEMANDE D'AUTORISATION ENVIRONNEMENTALE. Il est fortement conseillé de procéder à un bornage-délimitation contradictoire afin de garantir au moins les limites des parcelles d'implantation avant la phase travaux.



Propriété de la Société BRIQUET BARBIER  
Commune de PRINGY (51)  
Section ZE n° 53  
Contenance cadastrale : 13ha 30a 35ca



- Chemins d'accès existants empruntés par les convois pour la livraison de l'éolienne
- Aménagements permanents (plateforme, piste d'accès...)
- Aménagements temporaires (virages, surlargeurs pour convois...)

- Parcelles d'implantation des éoliennes et PDL
- Parcelles survolées par les éoliennes
- Liaisons électriques
- Sens d'arrivée des convois

N° E01	Altitude TN (NGF - IGN69) : 146.90 m env. *	
	Altitude bout de pale (NGF - IGN69) : 326.9 m env. *	
	E	N
RGF93 / Lambert 93	809 334.00 m	6 854 909.00 m
RGF93 (Greenwich)	4°29' 17,6053" Est	48° 47' 5,9911" Nord

\*Altitudes obtenues par interpolation des courbes de niveau des scans 25 de l'IGN

# DEMANDE D'AUTORISATION ENVIRONNEMENTALE

**MAITRE D'OUVRAGE :**  
Eole des Pinceaux  
42, Rue de Champagne  
51240 VITRY-LA-VILLE

**BUREAU D'ÉTUDES JACQUEL & CHATILLON**  
3, Quai des Arts  
51000 CHÂLONS-EN-CHAMPAGNE  
Tél : 03 26 21 01 97

**SCP GUICHARD-SORET :**  
Géomètres-Experts-Associés  
siège social  
2, rue Bégand - 10000 TROYES  
Tél : 03 25 82 68 20 - Dossier n° 46a20

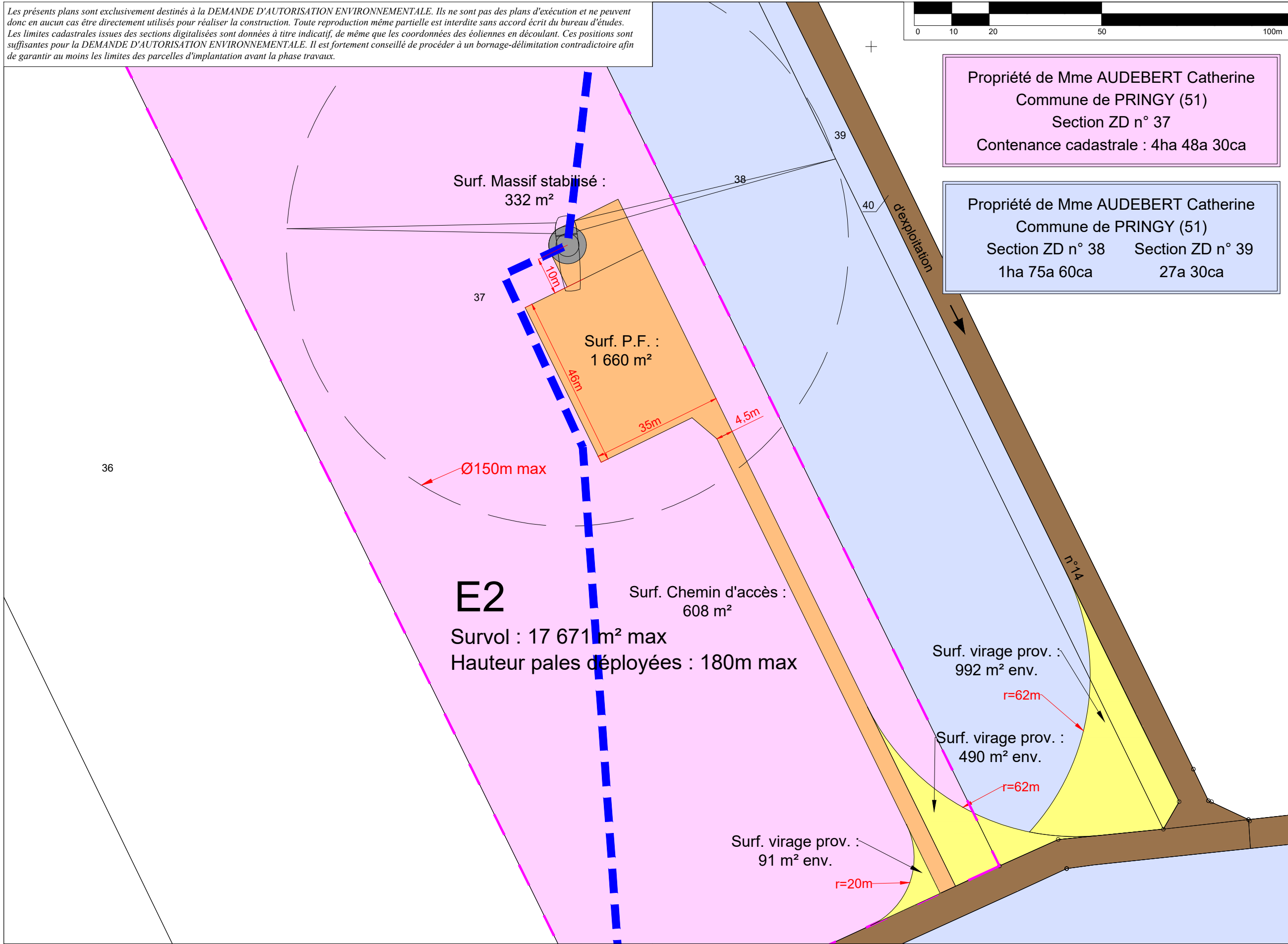
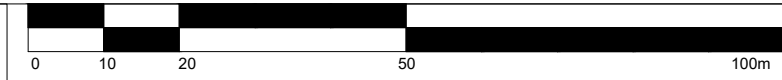


Avril 2021

## 01

DROUILLY et PRINGY (51)  
PLAN DE MASSE EOLIENNE E01  
ECHELLE - 1/1000

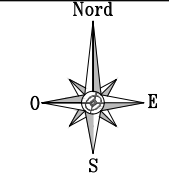
Les présents plans sont exclusivement destinés à la DEMANDE D'AUTORISATION ENVIRONNEMENTALE. Ils ne sont pas des plans d'exécution et ne peuvent donc en aucun cas être directement utilisés pour réaliser la construction. Toute reproduction même partielle est interdite sans accord écrit du bureau d'études. Les limites cadastrales issues des sections digitalisées sont données à titre indicatif, de même que les coordonnées des éoliennes en découlant. Ces positions sont suffisantes pour la DEMANDE D'AUTORISATION ENVIRONNEMENTALE. Il est fortement conseillé de procéder à un bornage-délimitation contradictoire afin de garantir au moins les limites des parcelles d'implantation avant la phase travaux.



Propriété de Mme AUDEBERT Catherine  
Commune de PRINGY (51)  
Section ZD n° 37  
Contenance cadastrale : 4ha 48a 30ca

Propriété de Mme AUDEBERT Catherine  
Commune de PRINGY (51)  
Section ZD n° 38    Section ZD n° 39  
1ha 75a 60ca    27a 30ca

**E2**  
Survol : 17 671 m<sup>2</sup> max  
Hauteur pales déployées : 180m max



- Chemins d'accès existants empruntés par les convois pour la livraison de l'éolienne
- Aménagements permanents (plateforme, piste d'accès...)
- Aménagements temporaires (virages, surlargeurs pour convois...)

- Parcelles d'implantation des éoliennes et PDL
- Parcelles survolées par les éoliennes
- Liaisons électriques
- Sens d'arrivée des convois

N° E02	Altitude TN (NGF - IGN69) : 132.1 m env. *	
	Altitude bout de pale (NGF - IGN69) : 312.1 m env. *	
	E	N
RGF93 / Lambert 93	809 211.00 m	6 854 322.00 m
RGF93 (Greenwich)	4° 29' 10,7384" Est	48° 46' 47,0639" Nord

\*Altitudes obtenues par interpolation des courbes de niveau des scans 25 de l'IGN

# DEMANDE D'AUTORISATION ENVIRONNEMENTALE

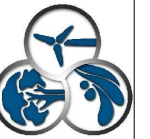
## 02

Avril 2021

DROUILLY et PRINGY (51)  
PLAN DE MASSE EOLIENNE E02  
ECHELLE - 1/1000

BUREAU D'ÉTUDES JACQUEL & CHATILLON

3, Quai des Arts  
51000 CHÂLONS-EN-CHAMPAGNE  
Tél : 03 26 21 01 97



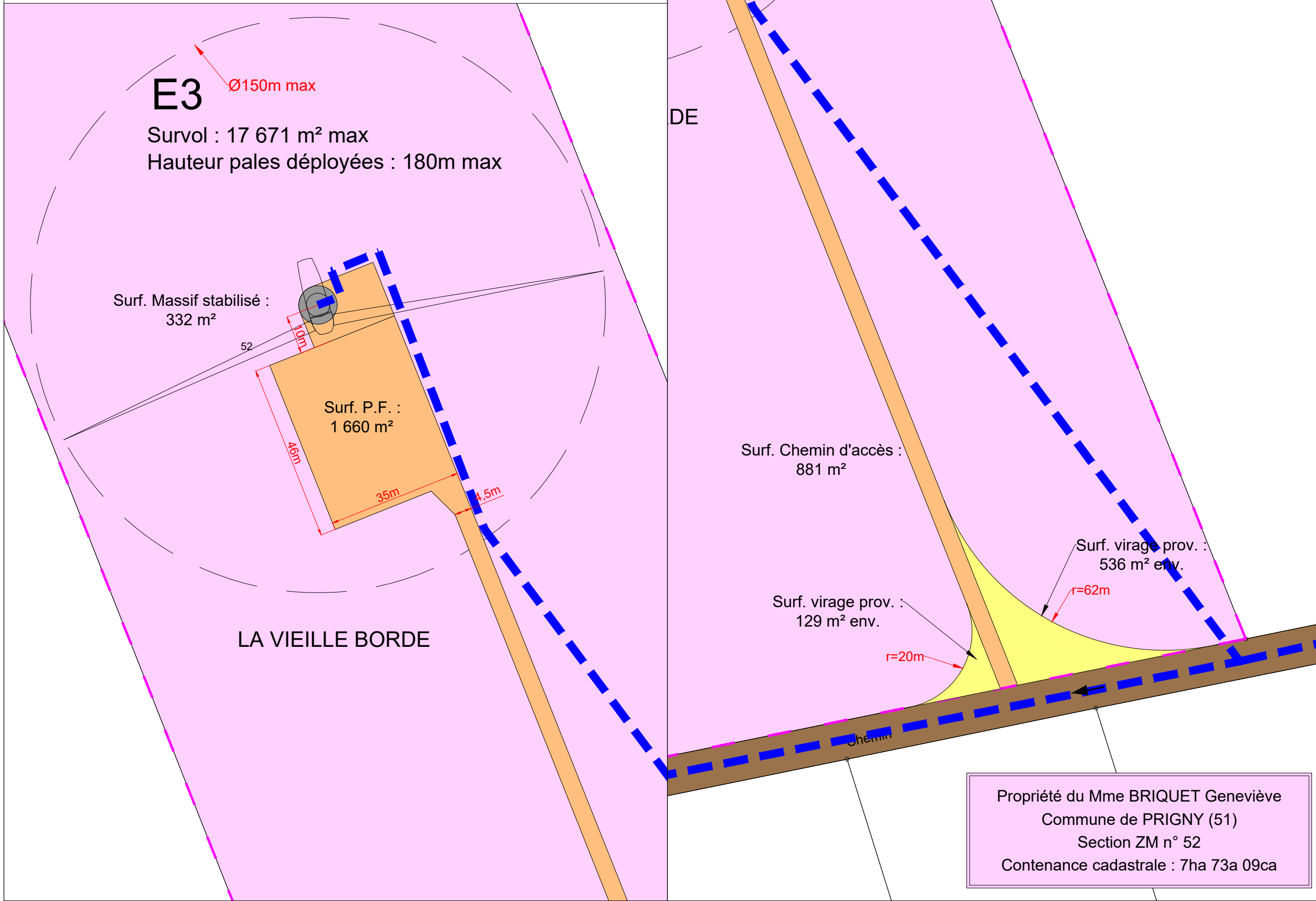
SCP GUICHARD-SORET :  
Géomètres-Experts-Associés  
siège social  
2, rue Bégand - 10000 TROYES  
Tél : 03 25 82 68 20 - Dossier n° 46a20

MAÎTRE D'OUVRAGE :

Eole des Pinceaux  
42, Rue de Champagne  
51240 VITRY-LA-VILLE



Les présents plans sont exclusivement destinés à la DEMANDE D'AUTORISATION ENVIRONNEMENTALE. Ils ne sont pas des plans d'exécution et ne peuvent donc en aucun cas être directement utilisés pour réaliser la construction. Toute reproduction même partielle est interdite sans accord écrit du bureau d'études. Les limites cadastrales issues des sections digitalisées sont données à titre indicatif, de même que les coordonnées des éoliennes en découlant. Ces positions sont suffisantes pour la DEMANDE D'AUTORISATION ENVIRONNEMENTALE. Il est fortement conseillé de procéder à un bornage-délimitation contradictoire afin de garantir au moins les limites des parcelles d'implantation avant la phase travaux.



Nord  
E  
S

**Chemin** : Chemins d'accès existants empruntés par les convois pour la livraison de l'éolienne

**Aménagements permanents** (plateforme, piste d'accès...)

**Aménagements temporaires** (virages, surlargeurs pour convois...)

**Parcelles d'implantation des éoliennes et PDL**

**Parcelles survolées par les éoliennes**

**Liaisons électriques**

**Sens d'arrivée des convois**

N° E03	Altitude TN (NGF - IGN69) : 135.3 m env. * Altitude bout de pale (NGF - IGN69) : 315.3 m env. *	
	E	N
RGF93 / Lambert 93	808 828.00 m	6 853 617.00 m
RGF93 (Greenwich)	4° 28' 51,3302" Est	48° 46' 24,4744" Nord

\*Altitudes obtenues par interpolation des courbes de niveau des scans 25 de l'IGN

# DEMANDE D'AUTORISATION ENVIRONNEMENTALE

## 03

Avril 2021

BUREAU D'ÉTUDES JACQUEL & CHATILLON  
 3, Quai des Arts  
 51000 CHÂLONS-EN-CHAMPAGNE  
 Tél : 03 26 21 01 97

MAÎTRE D'OUVRAGE :  
 Ecole des Pinceaux  
 42, Rue de Champagne  
 51240 VITRY-LA-VILLE

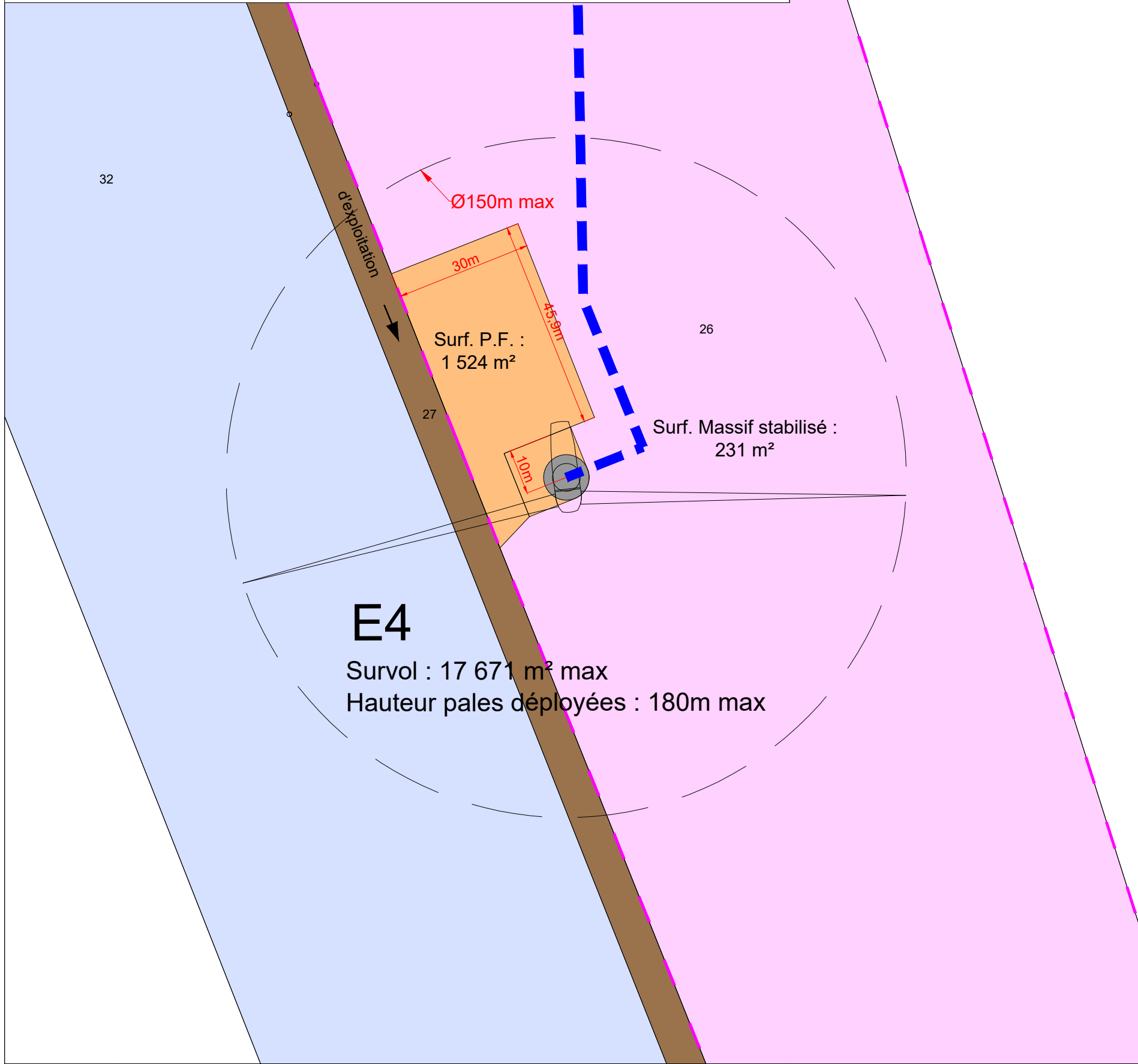
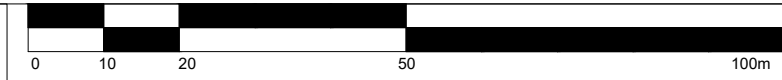
**DROUILLY et PRINGY (51)**  
**PLAN DE MASSE EOLIENNE E03**  
**ECHELLE - 1/1000**



SCP GUICHARD-SORET :  
 Géomètres-Experts-Associés  
 siège social  
 2, rue Bégand - 10000 TROYES  
 Tél : 03 25 82 68 20 - Dossier n° 46a20



Les présents plans sont exclusivement destinés à la DEMANDE D'AUTORISATION ENVIRONNEMENTALE. Ils ne sont pas des plans d'exécution et ne peuvent donc en aucun cas être directement utilisés pour réaliser la construction. Toute reproduction même partielle est interdite sans accord écrit du bureau d'études. Les limites cadastrales issues des sections digitalisées sont données à titre indicatif, de même que les coordonnées des éoliennes en découlant. Ces positions sont suffisantes pour la DEMANDE D'AUTORISATION ENVIRONNEMENTALE. Il est fortement conseillé de procéder à un bornage-délimitation contradictoire afin de garantir au moins les limites des parcelles d'implantation avant la phase travaux.

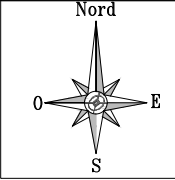


**E4**  
 Survol : 17 671 m<sup>2</sup> max  
 Hauteur pales déployées : 180m max

Propriété de l'Indivision MORTAS / MUSEUR  
 Commune de PRINGY (51)  
 Section ZM n° 26  
 Contenance cadastrale : 5ha 81a 50ca

Propriété de l'Association Foncière de PRINGY  
 Commune de PRINGY (51)  
 Section ZM n° 27  
 Contenance cadastrale : 37a 30ca

Propriété de l'Indivision BRIQUET  
 Commune de PRINGY (51)  
 Section ZN n° 32  
 Contenance cadastrale : 4ha 51a 90ca



- Chemins d'accès existants empruntés par les convois pour la livraison de l'éolienne
- Aménagements permanents (plateforme, piste d'accès...)
- Aménagements temporaires (virages, surlargeurs pour convois...)
- Parcelles d'implantation des éoliennes et PDL
- Parcelles survolées par les éoliennes
- Liaisons électriques
- Sens d'arrivée des convois

N° E04	Altitude TN (NGF - IGN69) : 156.6 m env. *	
	Altitude bout de pale (NGF - IGN69) : 336.6 m env. *	
	E	N
RGF93 / Lambert 93	808 681.16 m	6 853 032.10 m
RGF93 (Greenwich)	4° 28' 43.6018" Est	48° 46' 5.6291" Nord

\*Altitudes obtenues par interpolation des courbes de niveau des scans 25 de l'IGN

# DEMANDE D'AUTORISATION ENVIRONNEMENTALE

**04**

Avril 2021

**DROUILLY et PRINGY (51)**  
**PLAN DE MASSE EOLIENNE E04**  
**ECHELLE - 1/1000**

BUREAU D'ÉTUDES JACQUEL & CHATILLON

3, Quai des Arts  
 51000 CHÂLONS-EN-CHAMPAGNE  
 Tél : 03 26 21 01 97

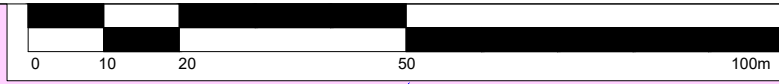
SCP GUICHARD-SORET :  
 Géomètres-Experts-Associés  
 siège social  
 2, rue Bégand - 10000 TROYES  
 Tél : 03 25 82 68 20 - Dossier n° 46a20

MAÎTRE D'OUVRAGE :

Eole des Pinceaux  
 42, Rue de Champagne  
 51240 VITRY-LA-VILLE



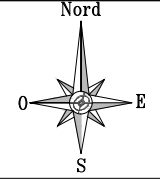
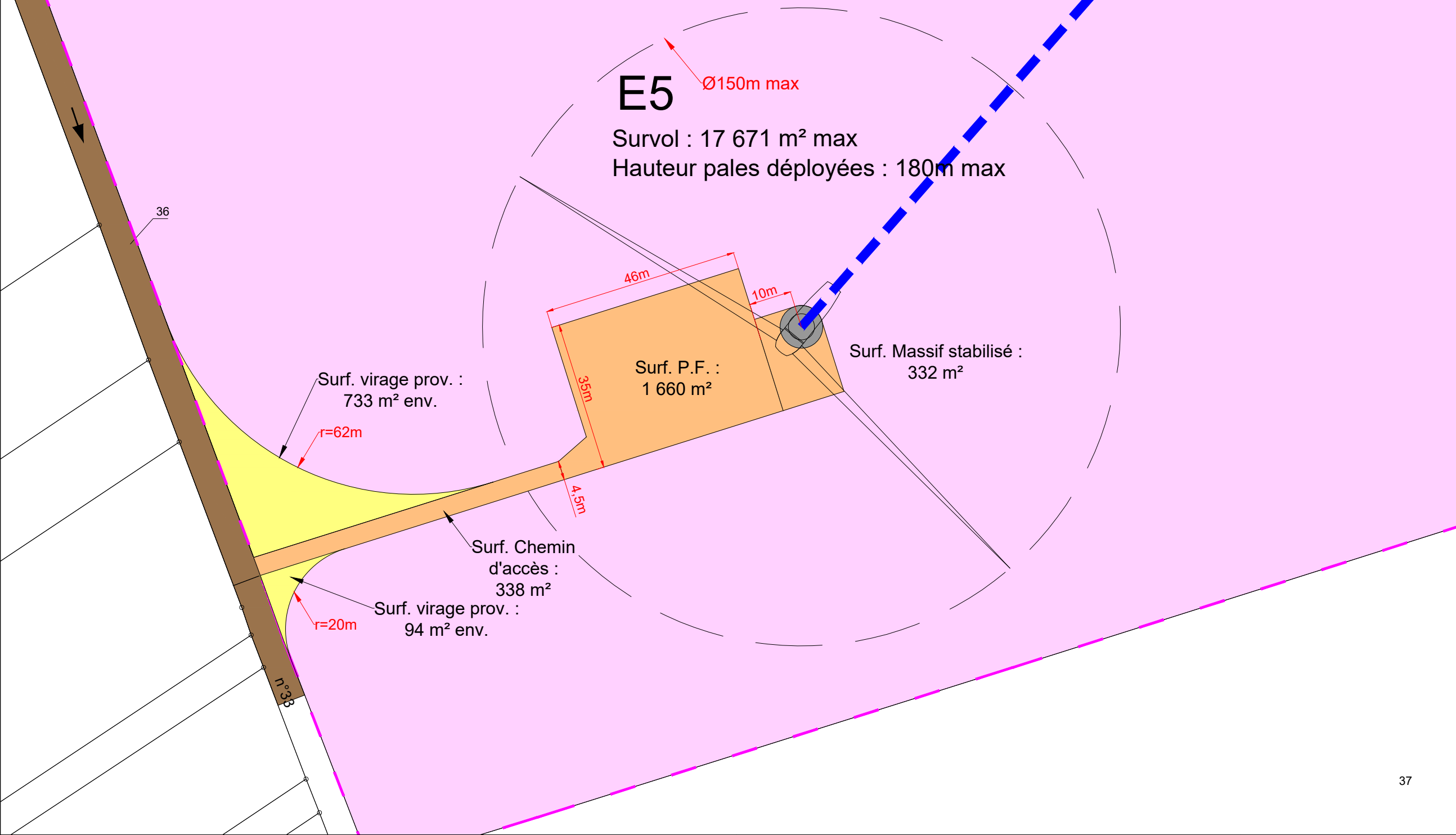
Les présents plans sont exclusivement destinés à la DEMANDE D'AUTORISATION ENVIRONNEMENTALE. Ils ne sont pas des plans d'exécution et ne peuvent donc en aucun cas être directement utilisés pour réaliser la construction. Toute reproduction même partielle est interdite sans accord écrit du bureau d'études. Les limites cadastrales issues des sections digitalisées sont données à titre indicatif, de même que les coordonnées des éoliennes en découlant. Ces positions sont suffisantes pour la DEMANDE D'AUTORISATION ENVIRONNEMENTALE. Il est fortement conseillé de procéder à un bornage-délimitation contradictoire afin de garantir au moins les limites des parcelles d'implantation avant la phase travaux.



LES CORNES

35

Propriété de l'Indivision KUHN  
Commune de PRINGY (51)  
Section ZN n° 35  
Contenance cadastrale : 14ha 01a 90ca



- Chemins d'accès existants empruntés par les convois pour la livraison de l'éolienne
- Aménagements permanents (plateforme, piste d'accès...)
- Aménagements temporaires (virages, surlargeurs pour convois...)

- Parcelles d'implantation des éoliennes et PDL
- Parcelles survolées par les éoliennes
- Liaisons électriques
- Sens d'arrivée des convois

N° E05	Altitude TN (NGF - IGN69) : 151.5 m env. *	
	Altitude bout de pale (NGF - IGN69) : 331,5 m env. *	
	E	N
RGF93 / Lambert 93	808 527.00 m	6 852 434.00 m
RGF93 (Greenwich)	4° 28' 35.5045" Est	48° 45' 46.3603" Nord

\*Altitudes obtenues par interpolation des courbes de niveau des scans 25 de l'IGN

DEMANDE D'AUTORISATION ENVIRONNEMENTALE

Avril 2021

05

DROUILLY et PRINGY (51)  
PLAN DE MASSE EOLIENNE E05  
ECHELLE - 1/1000

BUREAU D'ÉTUDES JACQUEL & CHATILLON

3, Quai des Arts  
51000 CHÂLONS-EN-CHAMPAGNE  
Tél : 03 26 21 01 97



SCP GUICHARD-SORET :  
Géomètres-Experts-Associés  
siège social  
2, rue Bégand - 10000 TROYES  
Tél : 03 25 82 68 20 - Dossier n° 46a20

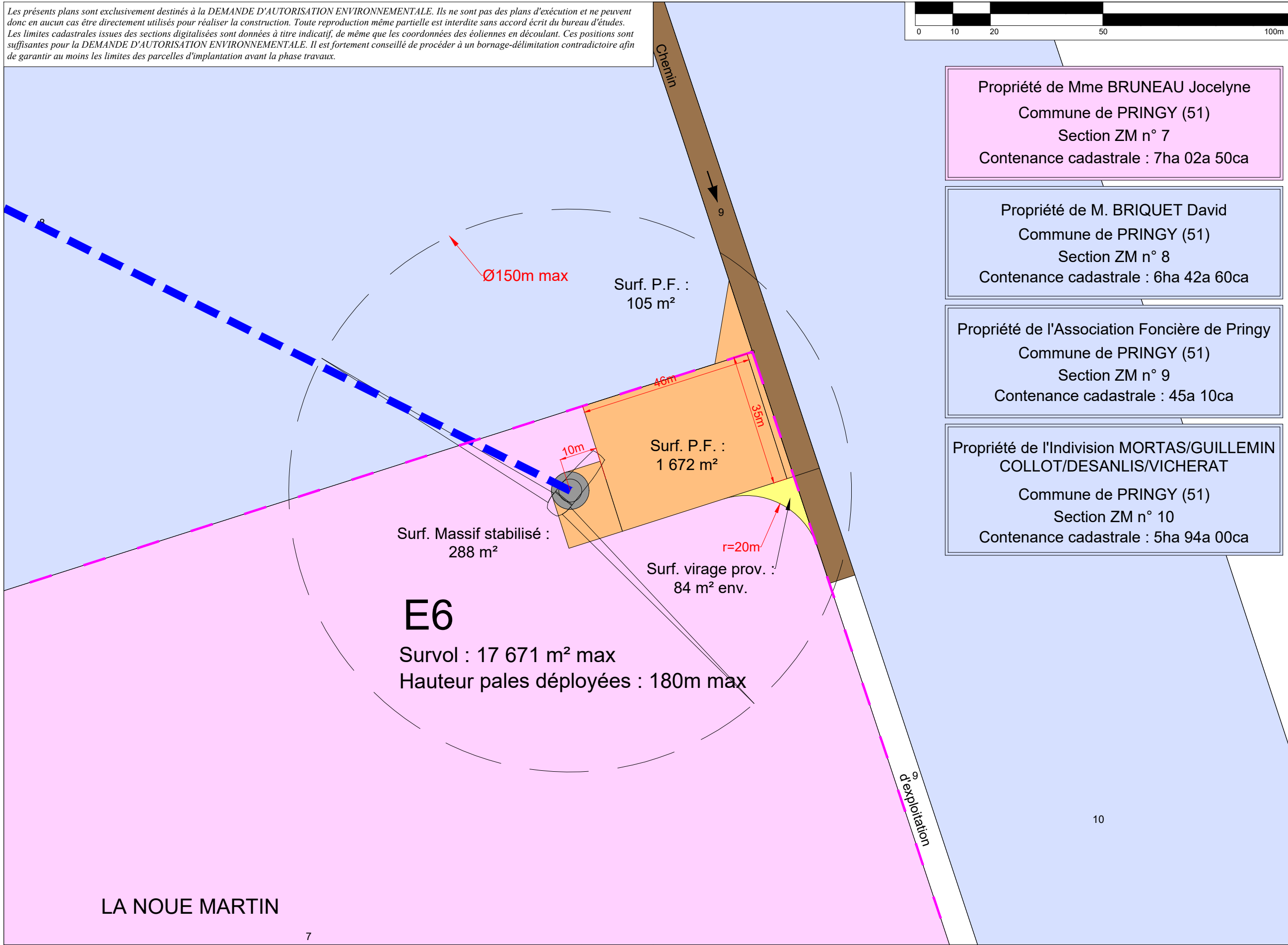
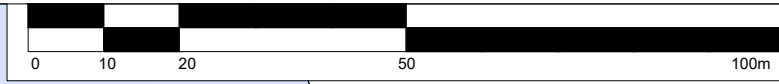
MAÎTRE D'OUVRAGE :

Eole des Pinceaux  
42, Rue de Champagne  
51240 VITRY-LA-VILLE





Les présents plans sont exclusivement destinés à la DEMANDE D'AUTORISATION ENVIRONNEMENTALE. Ils ne sont pas des plans d'exécution et ne peuvent donc en aucun cas être directement utilisés pour réaliser la construction. Toute reproduction même partielle est interdite sans accord écrit du bureau d'études. Les limites cadastrales issues des sections digitalisées sont données à titre indicatif, de même que les coordonnées des éoliennes en découlant. Ces positions sont suffisantes pour la DEMANDE D'AUTORISATION ENVIRONNEMENTALE. Il est fortement conseillé de procéder à un bornage-délimitation contradictoire afin de garantir au moins les limites des parcelles d'implantation avant la phase travaux.



Propriété de Mme BRUNEAU Jocelyne  
Commune de PRINGY (51)  
Section ZM n° 7  
Contenance cadastrale : 7ha 02a 50ca

Propriété de M. BRIQUET David  
Commune de PRINGY (51)  
Section ZM n° 8  
Contenance cadastrale : 6ha 42a 60ca

Propriété de l'Association Foncière de Pringy  
Commune de PRINGY (51)  
Section ZM n° 9  
Contenance cadastrale : 45a 10ca

Propriété de l'Indivision MORTAS/GUILLEMIN COLLOT/DESANLIS/VICHERAT  
Commune de PRINGY (51)  
Section ZM n° 10  
Contenance cadastrale : 5ha 94a 00ca

# DEMANDE D'AUTORISATION ENVIRONNEMENTALE

MAITRE D'OUVRAGE :  
Eole des Pinceaux  
42, Rue de Champagne  
51240 VITRY-LA-VILLE

BUREAU D'ÉTUDES JACQUEL & CHATILLON  
3, Quai des Arts  
51000 CHÂLONS-EN-CHAMPAGNE  
Tél : 03 26 21 01 97



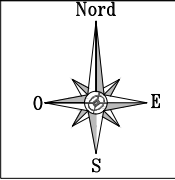
SCP GUICHARD-SORET :  
Géomètres-Experts-Associés  
siège social  
2, rue Bégand - 10000 TROYES  
Tél : 03 25 82 68 20 - Dossier n° 46a20



Avril 2021

## 06

DROUILLY et PRINGY (51)  
PLAN DE MASSE EOLIENNE E06  
ECHELLE - 1/1000



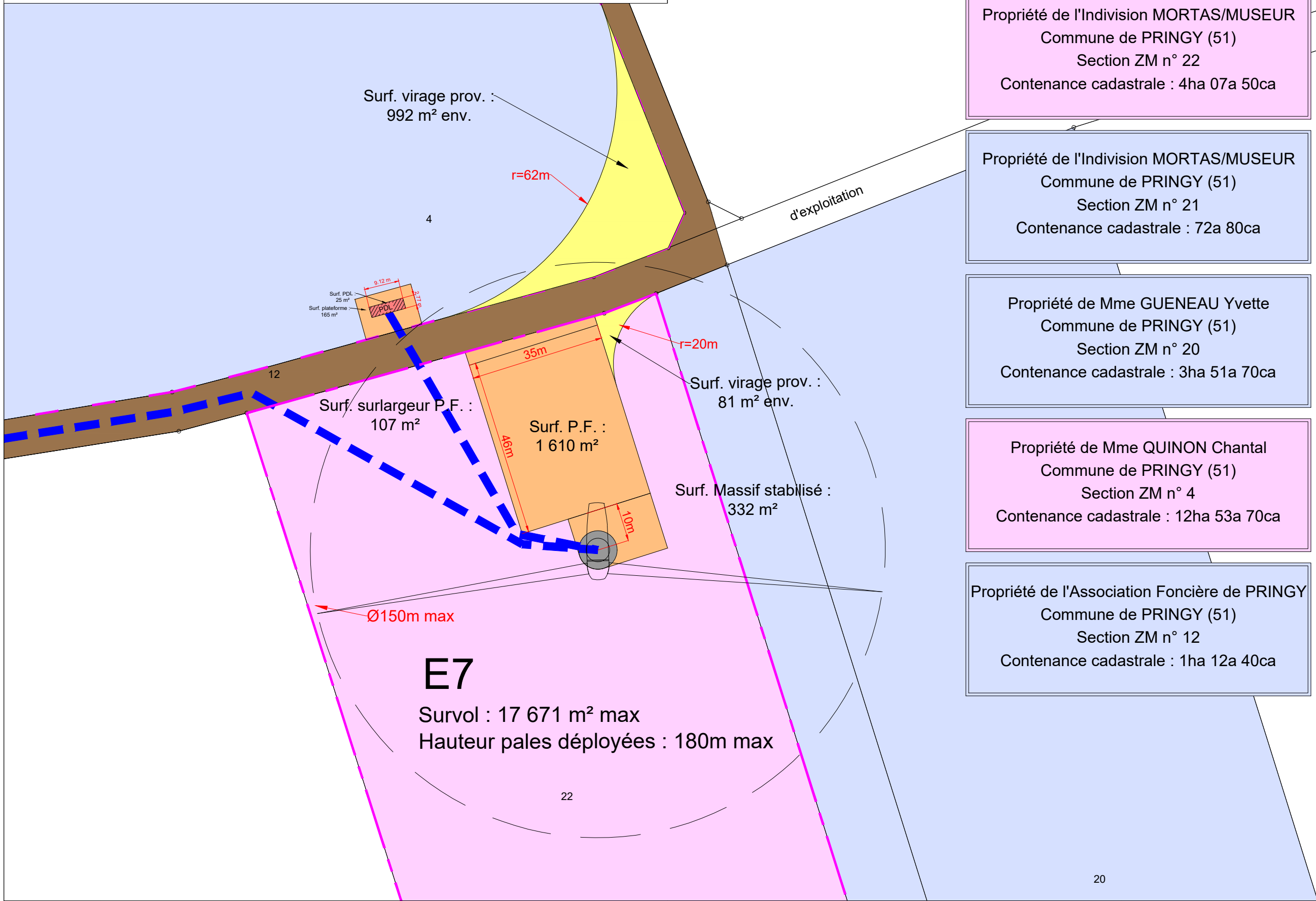
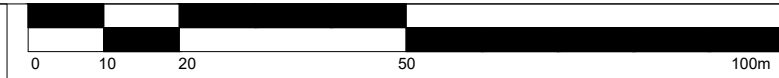
- Chemins d'accès existants empruntés par les convois pour la livraison de l'éolienne
- Aménagements permanents (plateforme, piste d'accès...)
- Aménagements temporaires (virages, surlargeurs pour convois...)

- Parcelles d'implantation des éoliennes et PDL
- Parcelles survolées par les éoliennes
- Liaisons électriques
- Sens d'arrivée des convois

N° E06	Altitude TN (NGF - IGN69) : 117,5 m env. * Altitude bout de pale (NGF - IGN69) : 297,5 m env. *	
	E	N
RGF93 / Lambert 93	809475.204 m	6853957.605 m
RGF93 (Greenwich)	4° 29' 23.3431" Est	48° 46' 35.1064" Nord

\*Altitudes obtenues par interpolation des courbes de niveau des scans 25 de l'IGN

Les présents plans sont exclusivement destinés à la DEMANDE D'AUTORISATION ENVIRONNEMENTALE. Ils ne sont pas des plans d'exécution et ne peuvent donc en aucun cas être directement utilisés pour réaliser la construction. Toute reproduction même partielle est interdite sans accord écrit du bureau d'études. Les limites cadastrales issues des sections digitalisées sont données à titre indicatif, de même que les coordonnées des éoliennes en découlant. Ces positions sont suffisantes pour la DEMANDE D'AUTORISATION ENVIRONNEMENTALE. Il est fortement conseillé de procéder à un bornage-délimitation contradictoire afin de garantir au moins les limites des parcelles d'implantation avant la phase travaux.



Propriété de l'Indivision MORTAS/MUSEUR  
Commune de PRINGY (51)  
Section ZM n° 22  
Contenance cadastrale : 4ha 07a 50ca

Propriété de l'Indivision MORTAS/MUSEUR  
Commune de PRINGY (51)  
Section ZM n° 21  
Contenance cadastrale : 72a 80ca

Propriété de Mme GUENEAU Yvette  
Commune de PRINGY (51)  
Section ZM n° 20  
Contenance cadastrale : 3ha 51a 70ca

Propriété de Mme QUINON Chantal  
Commune de PRINGY (51)  
Section ZM n° 4  
Contenance cadastrale : 12ha 53a 70ca

Propriété de l'Association Foncière de PRINGY  
Commune de PRINGY (51)  
Section ZM n° 12  
Contenance cadastrale : 1ha 12a 40ca

# DEMANDE D'AUTORISATION ENVIRONNEMENTALE

MAITRE D'OUVRAGE :  
Eole des Pinceaux  
42, Rue de Champagne  
51240 VITRY-LA-VILLE

BUREAU D'ÉTUDES JACQUEL & CHATILLON  
3, Quai des Arts  
51000 CHÂLONS-EN-CHAMPAGNE  
Tél : 03 26 21 01 97



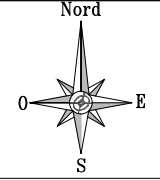
SCP GUICHARD-SORET :  
Géomètres-Experts-Associés  
siège social  
2, rue Bégand - 10000 TROYES  
Tél : 03 25 82 68 20 - Dossier n° 46a20



Avril 2021

## 07

DROUILLY et PRINGY (51)  
PLAN DE MASSE EOLIENNE E07  
ECHELLE - 1/1000

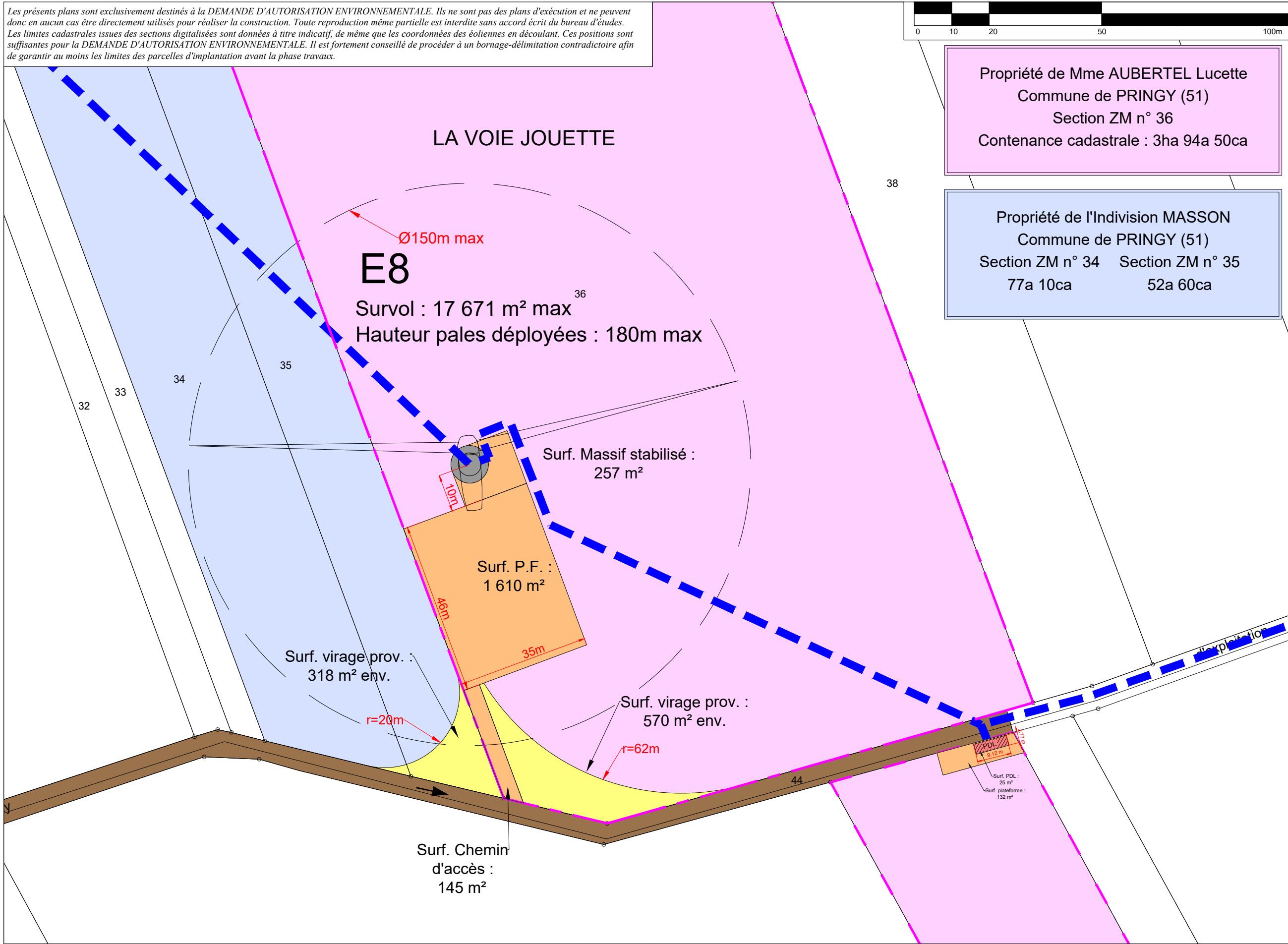
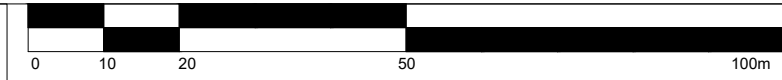


- Chemins d'accès existants empruntés par les convois pour la livraison de l'éolienne
- Aménagements permanents (plateforme, piste d'accès...)
- Aménagements temporaires (virages, surlargeurs pour convois...)
- Parcelles d'implantation des éoliennes et PDL
- Parcelles survolées par les éoliennes
- Liaisons électriques
- Sens d'arrivée des convois

N° E07	Altitude TN (NGF - IGN69) : 139.1 m env. *	
	Altitude bout de pale (NGF - IGN69) : 319.1 m env. *	
	E	N
RGF93 / Lambert 93	809 351.72 m	6 853 391.95 m
RGF93 (Greenwich)	4° 29' 16.7725" Est	48° 46' 16.8702" Nord

\*Altitudes obtenues par interpolation des courbes de niveau des scans 25 de l'IGN

Les présents plans sont exclusivement destinés à la DEMANDE D'AUTORISATION ENVIRONNEMENTALE. Ils ne sont pas des plans d'exécution et ne peuvent donc en aucun cas être directement utilisés pour réaliser la construction. Toute reproduction même partielle est interdite sans accord écrit du bureau d'études. Les limites cadastrales issues des sections digitalisées sont données à titre indicatif, de même que les coordonnées des éoliennes en découlant. Ces positions sont suffisantes pour la DEMANDE D'AUTORISATION ENVIRONNEMENTALE. Il est fortement conseillé de procéder à un bornage-délimitation contradictoire afin de garantir au moins les limites des parcelles d'implantation avant la phase travaux.



Propriété de Mme AUBERTEL Lucette  
Commune de PRINGY (51)  
Section ZM n° 36  
Contenance cadastrale : 3ha 94a 50ca

Propriété de l'Indivision MASSON  
Commune de PRINGY (51)  
Section ZM n° 34 Section ZM n° 35  
77a 10ca 52a 60ca

**E8**  
Survol : 17 671 m<sup>2</sup> max  
Hauteur pales déployées : 180m max

Surf. Massif stabilisé : 257 m<sup>2</sup>

Surf. P.F. : 1 610 m<sup>2</sup>

Surf. virage prov. : 318 m<sup>2</sup> env.

Surf. virage prov. : 570 m<sup>2</sup> env.

Surf. Chemin d'accès : 145 m<sup>2</sup>

Surf. PDL : 25 m<sup>2</sup>  
Surf. plateforme : 132 m<sup>2</sup>

**Chemin d'accès existants empruntés par les convois pour la livraison de l'éolienne**

**Aménagements permanents (plateforme, piste d'accès...)**

**Aménagements temporaires (virages, surlargeurs pour convois...)**

**Parcelles d'implantation des éoliennes et PDL**

**Parcelles survolées par les éoliennes**

**Liaisons électriques**

**Sens d'arrivée des convois**

N° E08	Altitude TN (NGF - IGN69) : 132.3 m env. * Altitude bout de pale (NGF - IGN69) : 312.3 m env. *	
	E	N
RGF93 / Lambert 93	809 342.63 m	6 852 866.16 m
RGF93 (Greenwich)	4° 29' 15.8425" Est	48° 45' 59.8549" Nord

\*Altitudes obtenues par interpolation des courbes de niveau des scans 25 de l'IGN

# DEMANDE D'AUTORISATION ENVIRONNEMENTALE

BUREAU D'ÉTUDES JACQUEL & CHATILLON  
3, Quai des Arts  
51000 CHÂLONS-EN-CHAMPAGNE  
Tél : 03 26 21 01 97

SCP GUICHARD-SORET :  
Géomètres-Experts-Associés  
siège social  
2, rue Bégand - 10000 TROYES  
Tél : 03 25 82 68 20 - Dossier n° 46a20

Avril 2021

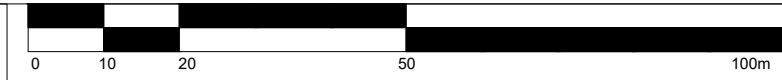
**DROUILLY et PRINGY (51)**  
**PLAN DE MASSE EOLIENNE E08**  
**ECHELLE - 1/1000**

## 08

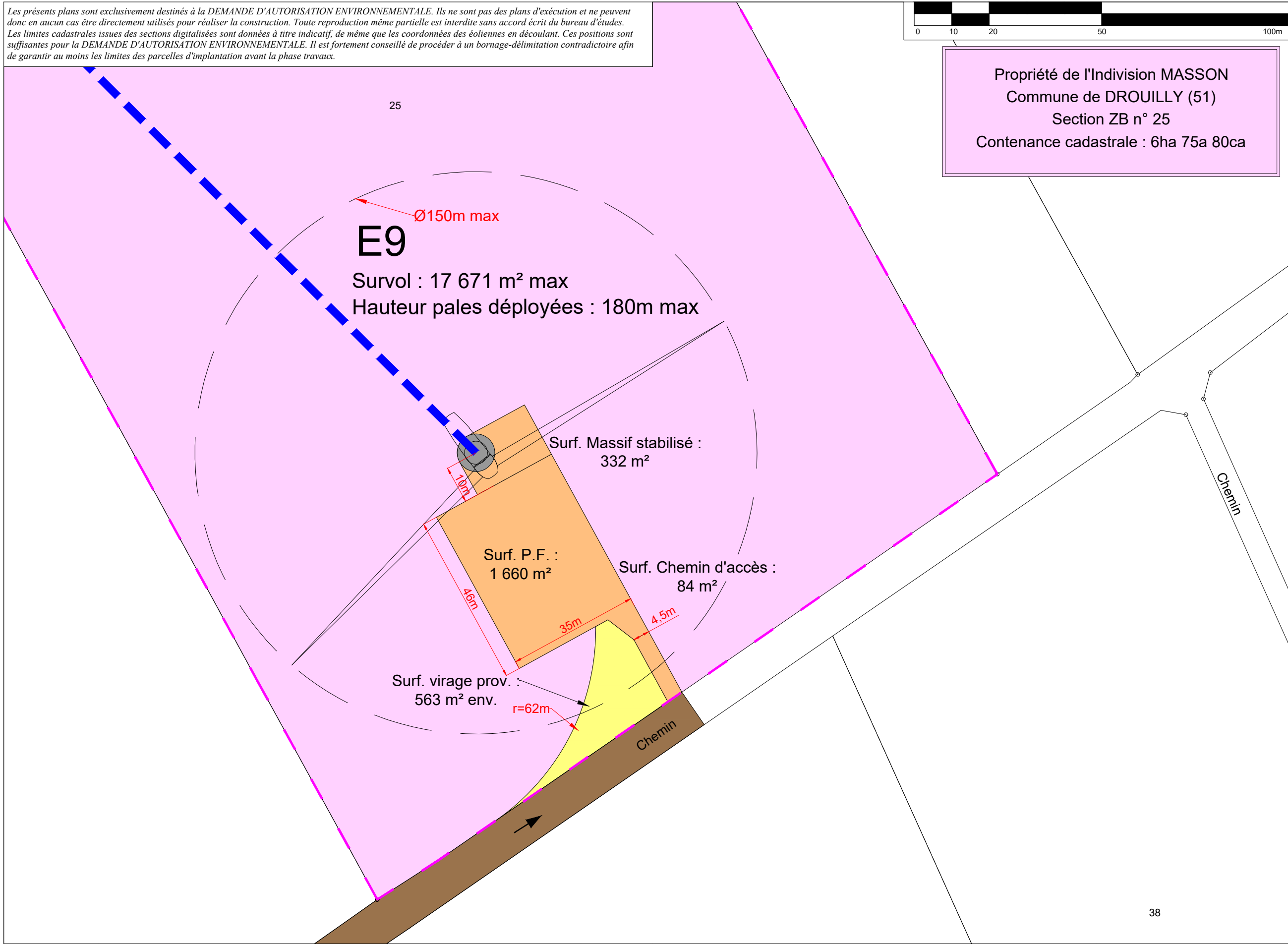
MAITRE D'OUVRAGE :  
Eole des Pinceaux  
42, Rue de Champagne  
51240 VITRY-LA-VILLE



Les présents plans sont exclusivement destinés à la DEMANDE D'AUTORISATION ENVIRONNEMENTALE. Ils ne sont pas des plans d'exécution et ne peuvent donc en aucun cas être directement utilisés pour réaliser la construction. Toute reproduction même partielle est interdite sans accord écrit du bureau d'études. Les limites cadastrales issues des sections digitalisées sont données à titre indicatif, de même que les coordonnées des éoliennes en découlant. Ces positions sont suffisantes pour la DEMANDE D'AUTORISATION ENVIRONNEMENTALE. Il est fortement conseillé de procéder à un bornage-délimitation contradictoire afin de garantir au moins les limites des parcelles d'implantation avant la phase travaux.



Propriété de l'Indivision MASSON  
Commune de DROUILLY (51)  
Section ZB n° 25  
Contenance cadastrale : 6ha 75a 80ca



# DEMANDE D'AUTORISATION ENVIRONNEMENTALE

MAITRE D'OUVRAGE:  
Eole des Pinceaux  
42, Rue de Champagne  
51240 VITRY-LA-VILLE

BUREAU D'ÉTUDES JACQUEL & CHATILLON  
3, Quai des Arts  
51000 CHÂLONS-EN-CHAMPAGNE  
Tél : 03 26 21 01 97

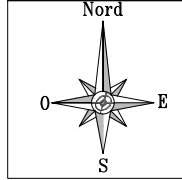
SCP GUICHARD-SORET :  
Géomètres-Experts-Associés  
siège social  
2, rue Bégand - 10000 TROYES  
Tél : 03 25 82 68 20 - Dossier n° 46a20



Avril 2021

DROUILLY et PRINGY (51)  
PLAN DE MASSE EOLIENNE E09  
ECHELLE - 1/1000

## 09



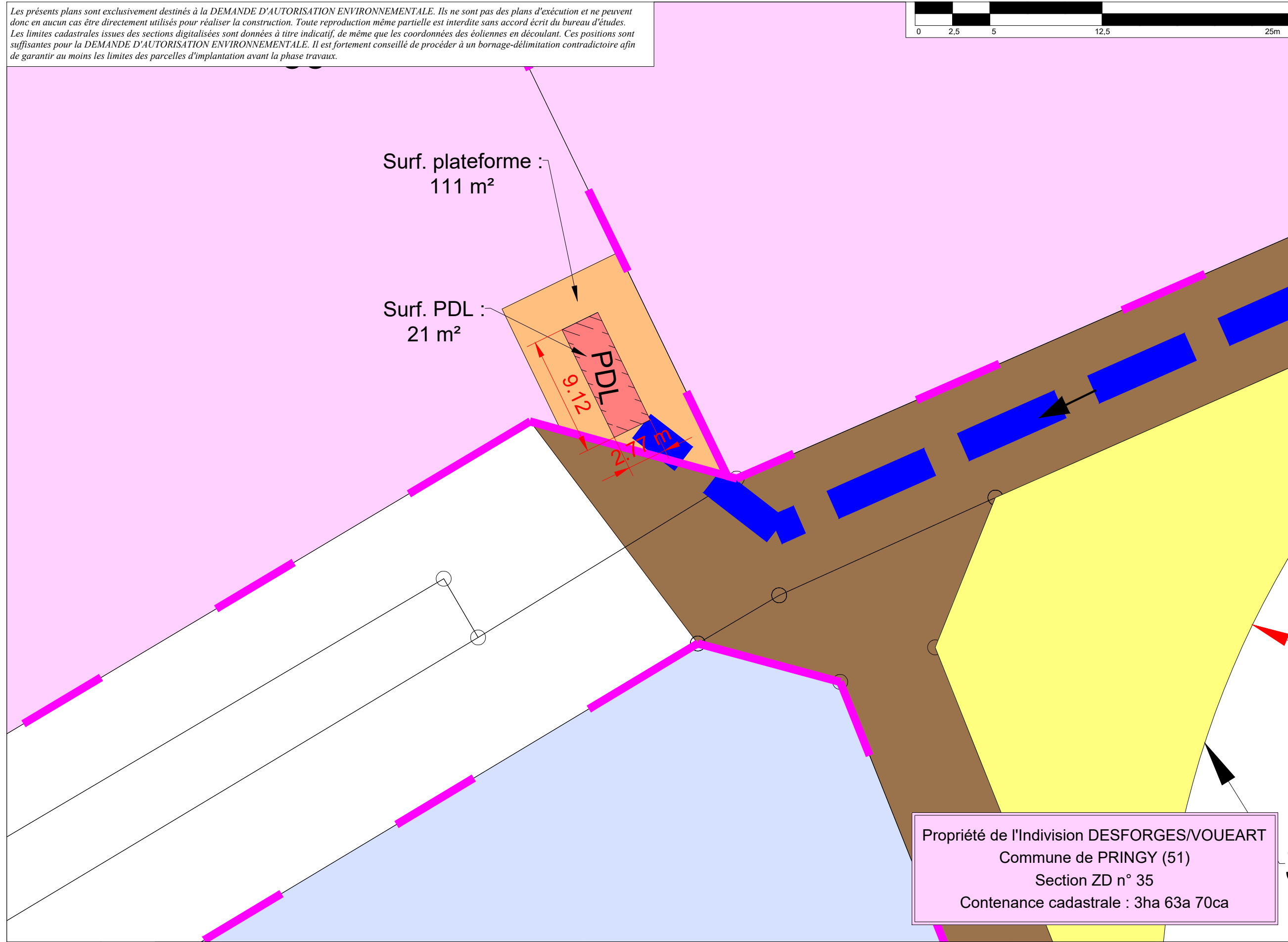

- Chemins d'accès existants empruntés par les convois pour la livraison de l'éolienne
- Aménagements permanents (plateforme, piste d'accès...)
- Aménagements temporaires (virages, surlargeurs pour convois...)
- Parcelles d'implantation des éoliennes et PDL
- Parcelles survolées par les éoliennes
- Liaisons électriques
- Sens d'arrivée des convois

N° E09	Altitude TN (NGF - IGN69) : 113.7 m env. * Altitude bout de pale (NGF - IGN69) : 293.7 m env. *	
	E	N
RGF93 / Lambert 93	809 835.85 m	6 852 661.42 m
RGF93 (Greenwich)	4° 29' 39.8056" Est	48° 45' 52.9254" Nord

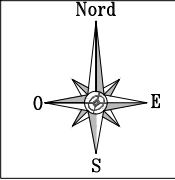
\*Altitudes obtenues par interpolation des courbes de niveau des scans 25 de l'IGN



Les présents plans sont exclusivement destinés à la DEMANDE D'AUTORISATION ENVIRONNEMENTALE. Ils ne sont pas des plans d'exécution et ne peuvent donc en aucun cas être directement utilisés pour réaliser la construction. Toute reproduction même partielle est interdite sans accord écrit du bureau d'études. Les limites cadastrales issues des sections digitalisées sont données à titre indicatif, de même que les coordonnées des éoliennes en découlant. Ces positions sont suffisantes pour la DEMANDE D'AUTORISATION ENVIRONNEMENTALE. Il est fortement conseillé de procéder à un bornage-délimitation contradictoire afin de garantir au moins les limites des parcelles d'implantation avant la phase travaux.



Propriété de l'Indivision DESFORGES/VOUEART  
Commune de PRINGY (51)  
Section ZD n° 35  
Contenance cadastrale : 3ha 63a 70ca



- Chemins d'accès existants empruntés par les convois pour la livraison de l'éolienne
- Aménagements permanents (plateforme, piste d'accès...)
- Aménagements temporaires (virages, surlargeurs pour convois...)

- Parcelles d'implantation du PDL, obtenue par application cadastrale
- PDL Poste de livraison
- Liaisons électriques
- Sens d'arrivée des convois

PDL1	Altitude TN (NGF - IGN69) : 126.0 m env. * Altitude toiture (NGF - IGN69) : 129.39 m env. *	
	E	N
RGF93 / Lambert 93	809 125 m	6 854 081 m
RGF93 (Greenwich)	4° 29' 6,3038" Est	48° 46' 39,3145" Nord

\*Altitudes obtenues par interpolation des courbes de niveau des scans 25 de l'IGN

# DEMANDE D'AUTORISATION ENVIRONNEMENTALE

# 10

Avril 2021

**DROUILLY et PRINGY (51)**  
**PLAN DE MASSE PDL 1**  
**ECHELLE - 1/250**

BUREAU D'ÉTUDES JACQUEL & CHATILLON

3, Quai des Arts  
51000 CHÂLONS-EN-CHAMPAGNE  
Tél : 03 26 21 01 97



SCP GUICHARD-SORET :  
Géomètres-Experts-Associés  
siège social  
2, rue Bégand - 10000 TROYES  
Tél : 03 25 82 68 20 - Dossier n° 46a20




MAITRE D'OUVRAGE :

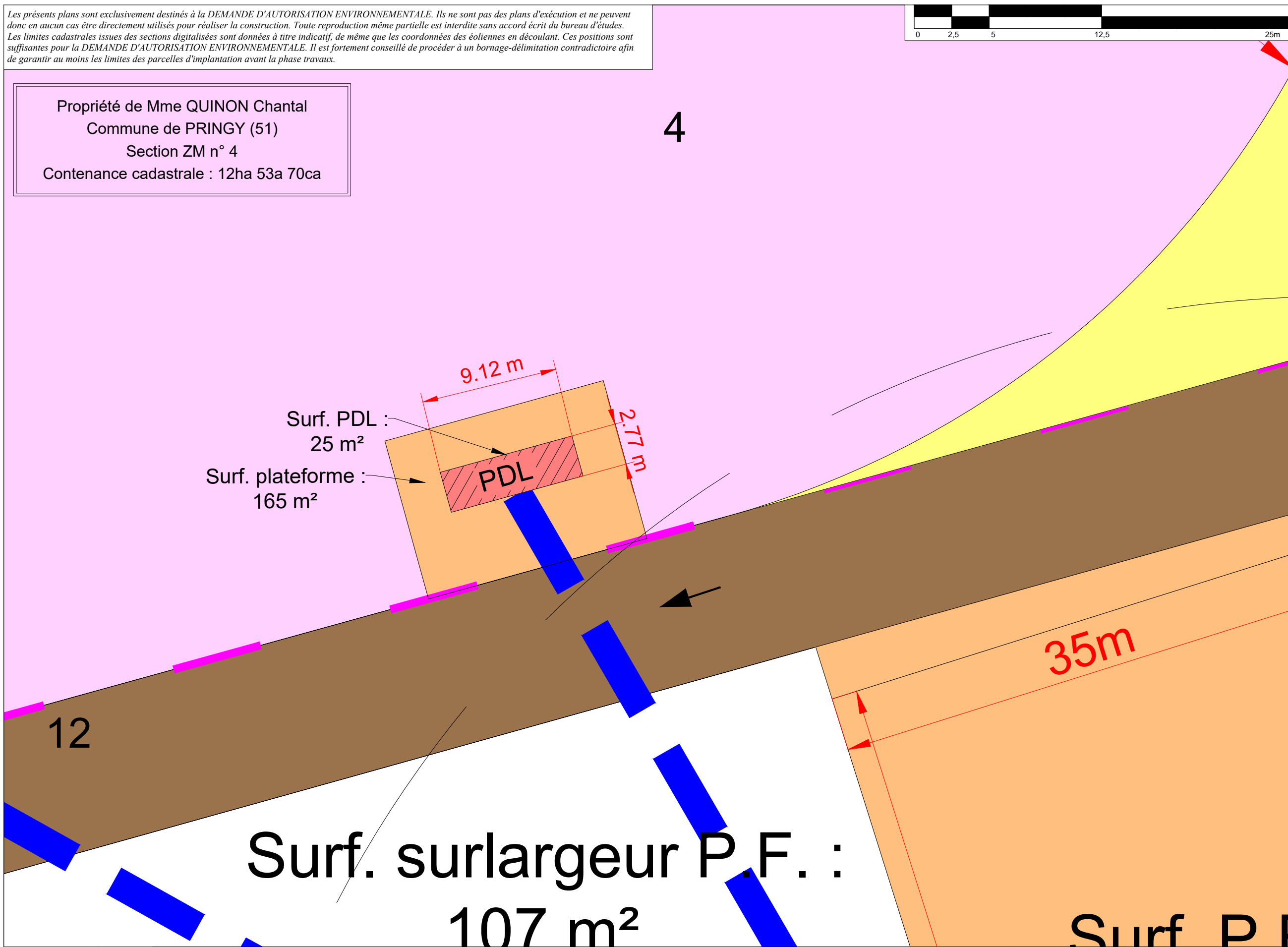
Eole des Pinceaux  
42, Rue de Champagne  
51240 VITRY-LA-VILLE



Les présents plans sont exclusivement destinés à la DEMANDE D'AUTORISATION ENVIRONNEMENTALE. Ils ne sont pas des plans d'exécution et ne peuvent donc en aucun cas être directement utilisés pour réaliser la construction. Toute reproduction même partielle est interdite sans accord écrit du bureau d'études. Les limites cadastrales issues des sections digitalisées sont données à titre indicatif, de même que les coordonnées des éoliennes en découlant. Ces positions sont suffisantes pour la DEMANDE D'AUTORISATION ENVIRONNEMENTALE. Il est fortement conseillé de procéder à un bornage-délimitation contradictoire afin de garantir au moins les limites des parcelles d'implantation avant la phase travaux.

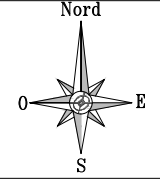


Propriété de Mme QUINON Chantal  
Commune de PRINGY (51)  
Section ZM n° 4  
Contenance cadastrale : 12ha 53a 70ca



Surf. PDL : 25 m<sup>2</sup>  
Surf. plateforme : 165 m<sup>2</sup>

Surf. surlargeur P.F. : 107 m<sup>2</sup>



- Chemins d'accès existants empruntés par les convois pour la livraison de l'éolienne
- Aménagements permanents (plateforme, piste d'accès...)
- Aménagements temporaires (virages, surlargeurs pour convois...)

- Parcelles d'implantation du PDL, obtenue par application cadastrale
- PDL Poste de livraison
- Liaisons électriques
- Sens d'arrivée des convois

PDL2	Altitude TN (NGF - IGN69) : 140.0 m env. * Altitude toiture (NGF - IGN69) : 143.39 m env. *	
	E	N
RGF93 / Lambert 93	809 297 m	6 853 455 m
RGF93 (Greenwich)	4° 29' 14.14239" Est	48° 46' 18.94809" Nord

\*Altitudes obtenues par interpolation des courbes de niveau des scans 25 de l'IGN

DEMANDE D'AUTORISATION ENVIRONNEMENTALE

11

Avril 2021

DROUILLY et PRINGY (51)  
PLAN DE MASSE PDL 2  
ECHELLE - 1/250

BUREAU D'ÉTUDES JACQUEL & CHATILLON

3, Quai des Arts  
51000 CHÂLONS-EN-CHAMPAGNE  
Tél : 03 26 21 01 97



SCP GUICHARD-SORET :  
Géomètres-Experts-Associés  
siège social  
2, rue Bégand - 10000 TROYES  
Tél : 03 25 82 68 20 - Dossier n° 46a20



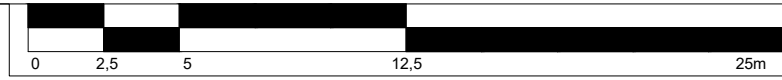
MAITRE D'OUVRAGE :

Eole des Pinceaux  
42, Rue de Champagne  
51240 VITRY-LA-VILLE

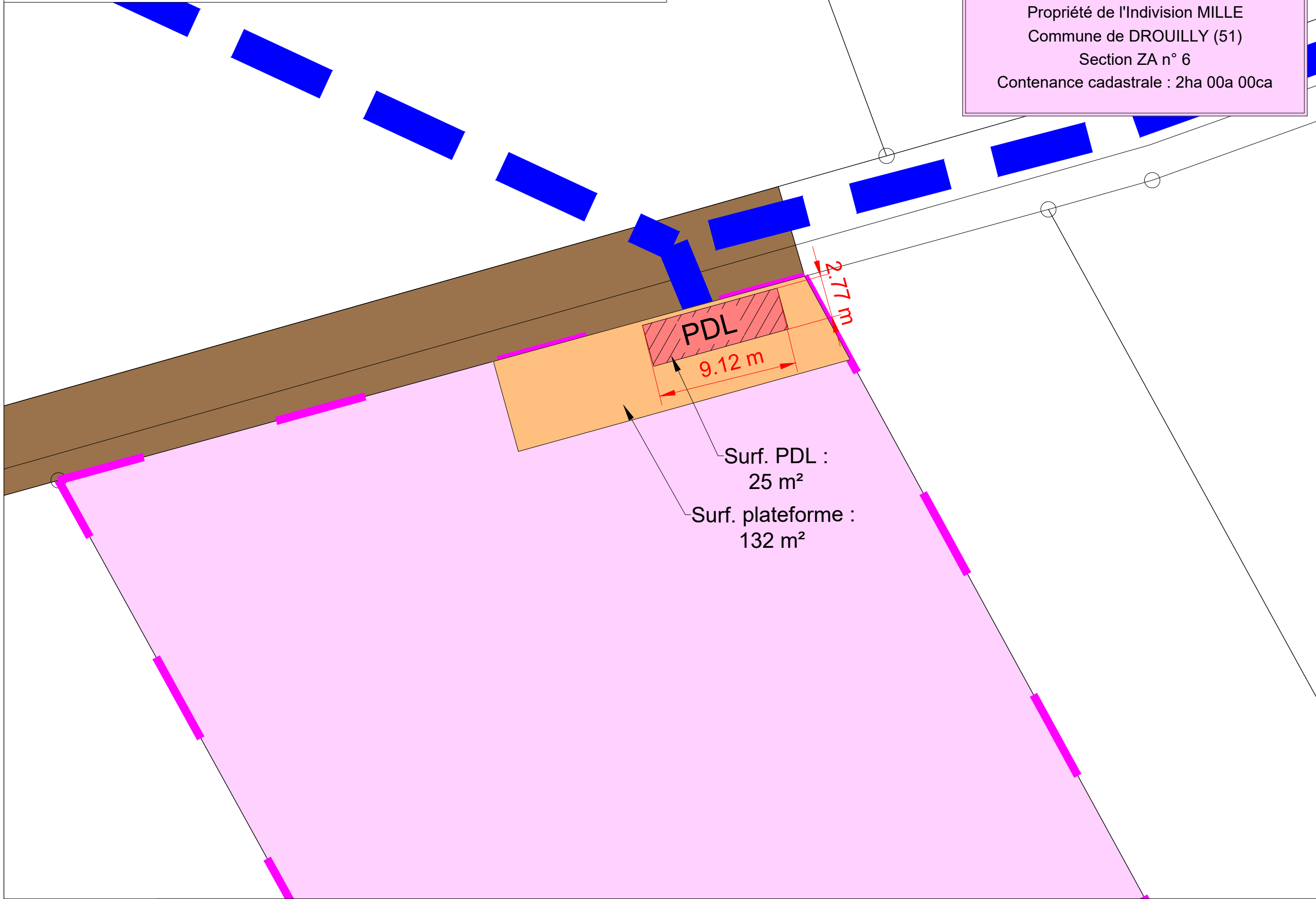




Les présents plans sont exclusivement destinés à la DEMANDE D'AUTORISATION ENVIRONNEMENTALE. Ils ne sont pas des plans d'exécution et ne peuvent donc en aucun cas être directement utilisés pour réaliser la construction. Toute reproduction même partielle est interdite sans accord écrit du bureau d'études. Les limites cadastrales issues des sections digitalisées sont données à titre indicatif, de même que les coordonnées des éoliennes en découlant. Ces positions sont suffisantes pour la DEMANDE D'AUTORISATION ENVIRONNEMENTALE. Il est fortement conseillé de procéder à un bornage-délimitation contradictoire afin de garantir au moins les limites des parcelles d'implantation avant la phase travaux.



Propriété de l'Indivision MILLE  
Commune de DROUILLY (51)  
Section ZA n° 6  
Contenance cadastrale : 2ha 00a 00ca



- Chemins d'accès existants empruntés par les convois pour la livraison de l'éolienne
- Aménagements permanents (plateforme, piste d'accès...)
- Aménagements temporaires (virages, surlargeurs pour convois...)

- Parcelles d'implantation du PDL, obtenue par application cadastrale
- PDL Poste de livraison
- Liaisons électriques
- Sens d'arrivée des convois

PDL3	Altitude TN (NGF - IGN69) : 125.2 m env. * Altitude toiture (NGF - IGN69) : 128.59 m env. *	
	E	N
RGF93 / Lambert 93	809 481.93 m	6 852 791.40 m
RGF93 (Greenwich)	4° 29' 22.5899" Est	48° 45' 57.3496" Nord

\*Altitudes obtenues par interpolation des courbes de niveau des scans 25 de l'IGN

# DEMANDE D'AUTORISATION ENVIRONNEMENTALE

# 12

Avril 2021

**DROUILLY et PRINGY (51)**  
**PLAN DE MASSE PDL 3**  
**ECHELLE - 1/250**

BUREAU D'ÉTUDES JACQUEL & CHATILLON

3, Quai des Arts  
51000 CHÂLONS-EN-CHAMPAGNE  
Tél : 03 26 21 01 97



SCP GUICHARD-SORET :  
Géomètres-Experts-Associés  
siège social  
2, rue Bégand - 10000 TROYES  
Tél : 03 25 82 68 20 - Dossier n° 46a20



MAÎTRE D'OUVRAGE :

Eole des Pinceaux  
42, Rue de Champagne  
51240 VITRY-LA-VILLE

